



Route
Chemin
Itinéraire
Haies

Légende



Bastille



Point de vue



Eglise



Curiosité



Vigne



Château d'eau



Bonne direction



Changement de direction



Mauvaise direction



Variante

RANDONNÉE EN LOT-ET-GARONNE

Saint-Pardoux-Isaac, vers l'église de Saint-Laurent



ON 
SE BALADER







Distance : 11,5 km

Durée : 2h50 de marche, 1h25 à VTT

Vous êtes à 25 km au nord-est de Marmande par les D933 et D1.

Départ : Place de la mairie - GPS : Lat 44.6116885, Long 0.3728481

Balisage :  (plus marques locales)

Difficulté :   

Dénivelée cumulée : 205 m

De Saint-Pardoux-Isaac à Saint-Laurent, ce parcours se déroule sur de larges pistes au relief peu accidenté, mais offrant de beaux points de vue. Soyez vigilants lors des passages en bordure de la D 1.

- 1 A gauche de l'église, suivre l'allée goudronnée vers Cayre. Au bout, virer à gauche sur un chemin caillouteux.
» Variante vers le point 9, circuit de 4,7 km. Suivre le chemin herbeux et sinueux à droite. Faire quelques pas à gauche et traverser la D 1 avec prudence. Continuer sur une piste herbeuse, le long d'un grillage.
- 2 Descendre à gauche. S'engager dans un bois.
- 3 Avant un pont, bifurquer à droite entre un fossé et une peupleraie. Aux trois chemins, tourner à droite et longer un lac. Au croisement suivant, prendre le chemin herbeux, au-dessus du talus, parallèle à la piste du lac. Continuer en bordure d'un fossé. Franchir un pont à gauche. Monter contre une haie. Prendre la route à gauche entre deux parcelles de vigne, sur environ 230 m. Descendre à droite, dans un chemin ombragé.
- 4 Poursuivre la descente tout droit le long d'une haie.
- 5 Dans la montée qui suit, virer à droite. Suivre un chemin sinueux au milieu des champs. A Fauras, emprunter la route à gauche. Au cédez le passage, suivre la D 1 à droite avec prudence, sur environ 120 m. Prendre la direction de Saint-Laurent et Cadis.
- 6 Continuer sur l'allée bitumée. Après la ferme, aller tout droit sur le chemin de terre.
- 7 A la bifurcation de trois chemins, virer à droite au pied d'un talus boisé.
- 8 Aller jusqu'à l'église de St-Laurent. Revenir en arrière et tourner à droite entre deux haies. Virer à droite sur un sentier ombragé. Prendre la route à gauche. Au premier carrefour, se diriger vers Chauffour et Lagranvergne (ou La Grand Vergne). Continuer tout droit dans un chemin empierré. Tourner deux fois à droite, dans une route creuse, puis en direction de Bourgougnague et Lauzun. Après une mare, monter à gauche sur le chemin sinueux de Grandarme. S'enfoncer dans un chemin couvert. Passer entre deux lacs. Bifurquer à gauche et monter à droite dans un champ.
- 9 Tourner à gauche avant les maisons de Ginguet. Emprunter une allée bitumée dans cette même direction. Au stop, virer à gauche. Suivre avec prudence la bordure herbeuse de la D 1 sur environ 400 m. Se diriger vers le Moulin de Palay (voie sans issue). Descendre à gauche le long d'un bosquet.
- 10 Remonter à droite sur quelques mètres avant de redescendre le long d'une haie. Aux trois chemins, suivre celui de droite. Au stop, reprendre la D 1 à gauche (large bas-côté herbeux). Traverser la départementale avec prudence. Emprunter la route en face dans le lotissement « des Vignes de l'église ».
- 11 Au cédez le passage, revenir à droite vers l'église et la place de la mairie.

La Communauté de Communes du Pays de Lauzun

Créée en 1993, la Communauté de Communes du Pays de Lauzun fut alors l'un des premiers regroupements de communes du Lot-et-Garonne. En 1998, après l'adhésion de cinq nouvelles communes, elle en compte désormais 18 pour une population de plus de 10 000 habitants. Aux compétences économiques obligatoires, telles que l'aménagement des zones d'activités et de l'espace, le territoire s'est doté de compétences optionnelles : protection et mise en valeur de l'environnement, création, aménagement et entretien de la voirie, développement sportif, culturel et touristique ainsi qu'une politique du logement et du cadre de vie.

Retrouvez toutes nos fiches rando :

Comité Départemental du Tourisme de Lot-et-Garonne

Tél. 05 53 66 14 14

Mail. randonnee@tourisme-lotetgaronne.com

Site web. www.tourisme-lotetgaronne.com



Plus d'infos sur ce circuit :

Office de Tourisme du Pays de Lauzun

Tél. 05 53 94 13 09

Mail. tourisme@paysdelauzun.com

Site web. www.paysdelauzun.com

